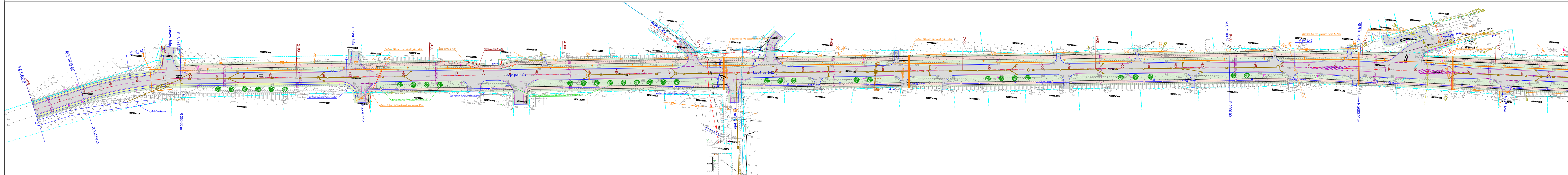


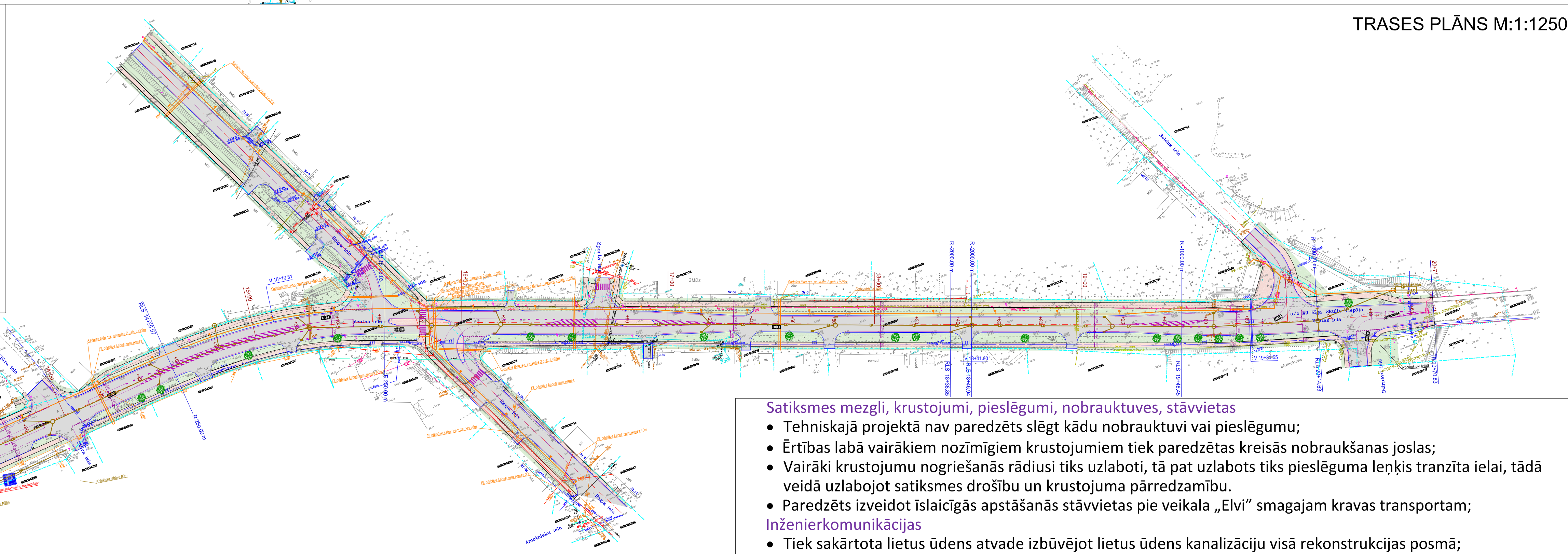
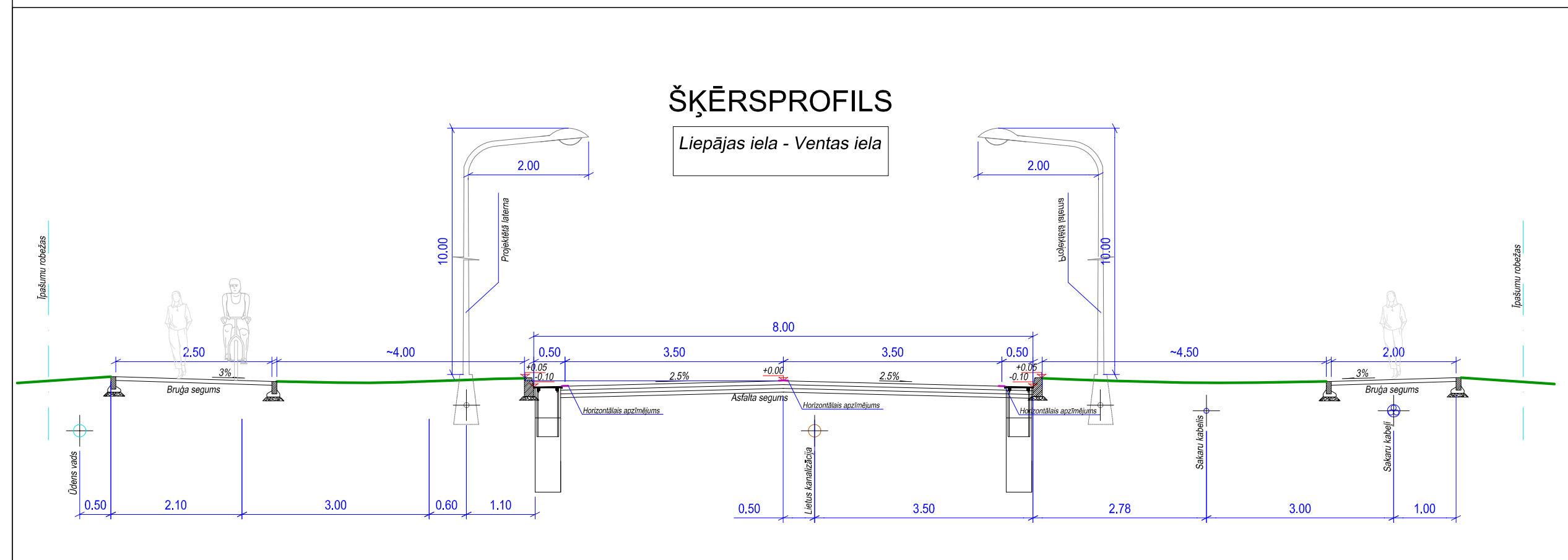
SABIEDRĪBAS INFORMĒŠANA PAR TRANZĪTA IELAS (A9) - VENTAS UN LIEPĀJAS IELU REKONSTRUKCIJAS RISINĀJUMIEM



EIROPAS SAVIENĪBA

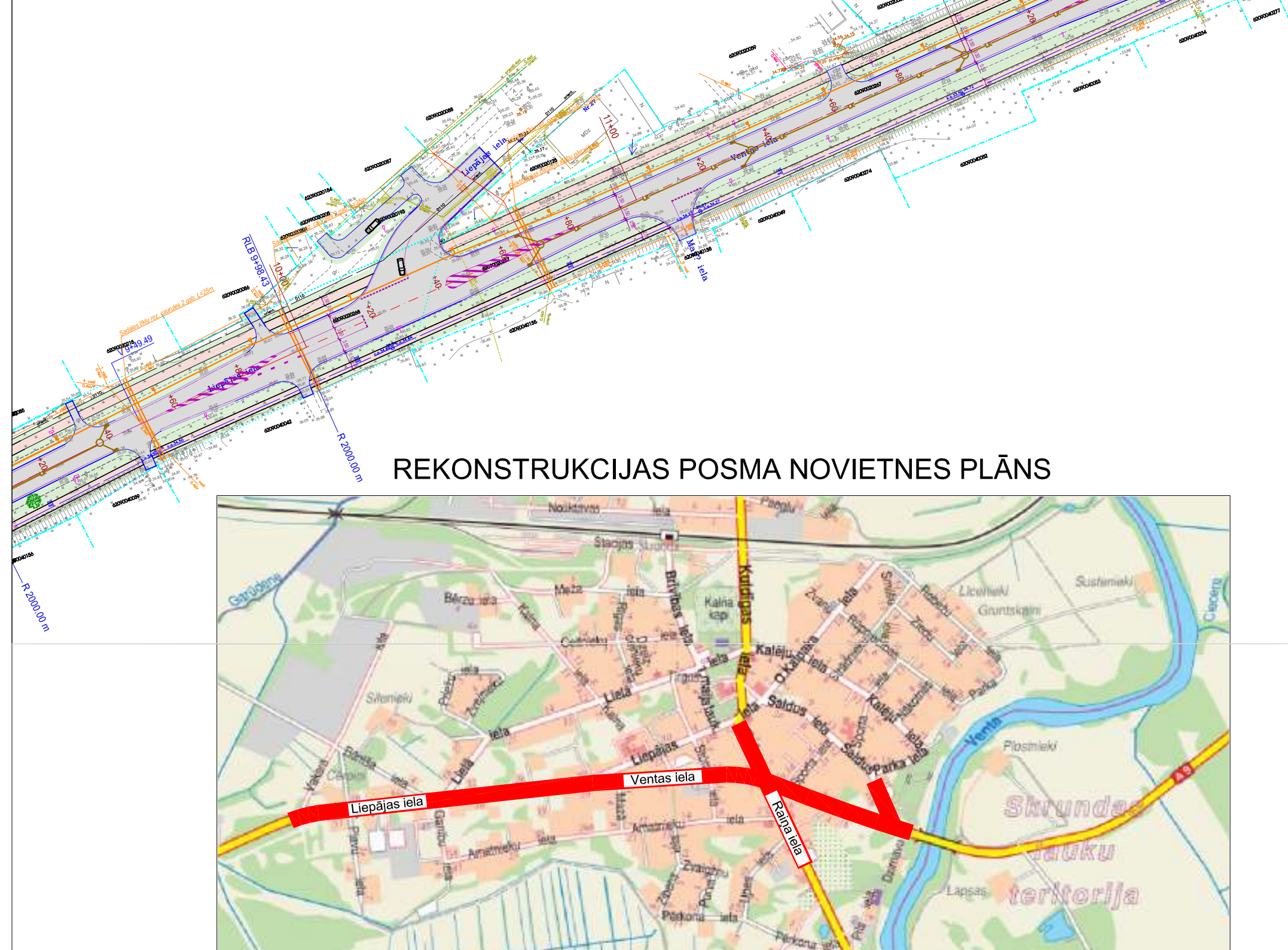


TRASES PLĀNS M:1:1250



ESF EIROPAS SOCIĀLAIS FONDS
ERAF EIROPAS REĢIONĀLĀS ATTĪSTĪBAS FONDS
 IEGULDĪJUMS TAVĀ NĀKOTNĒ!
 EIROPAS SAVIENĪBA

Projekts Nr. 3DP/3.2.1.2.0./12/APIA/SM/025
„Ventas un Liepājas ielu (A9) rekonstrukcija Skrundā, Skrundas novadā”



OBJEKTS:
 Tranzīta ielas (A9) - Ventas un Liepājas ielu rekonstrukcijas būvprojekts Skrundā.

IZSTRĀDĀ:
 SIA "PROJEKTS 3", Ūdens iela 12-117. Reģ. Nr. 40003578510, Būvkomersanta reģ. Nr. 4323-R

INFORMĀCIJA:
 Adrese: Ventas iela un Liepājas iela (A9), Skrunda, Skrundas novads;
 Zemes īpašnieks: Skrundas novada pašvaldība;
 Rekonstrukcijas posma garums: 2390m

GALVENIE PROJEKTA RISINĀJUMI:
 Galvenie izejas dati un tehniskie rādītāji
 Ceļa nozīme - **pilsētas autoceļš**
 Ceļa funkcija - **reģionālā savienojuma tranzītsatiksme, vai apdzīvotu vietu vidējo centru savienojums**
 Ceļa kategorija - **B II**
 Ceļa veids - **vispārīgās lietošanas**
 Trases garums - **2.39m**
 Aprēķina gada vidējā diennakts satiksmes intensitāte - **4004 GVDI (A/24h)2032g**
 Aprēķina transporta līdzeklis - **5m, 8m, 11m un 18m vilcējautomobilis ar piekabī**
 Braukšanas joslu skaits - **2**
 Brauktuvju skaits - **1**
 Satiksmes izkārtojums pieslēgumos - **vienā līmenī**
 Projektētais ātrums - **Vpr = 50 km/h**
 Atļautais braukšanas ātrums - **Vatj = 50 km/h**
 Normālprofilis - **NP9.5 (8 + 2 x 1.50)**
 Braukšanas joslas, **platums - 3.50m**
 Malas joslas, **platums - 0.50m**
 Nomales, **platums - 1.50m**
 Šķērsslīpumi - brauktuvei - **2.5%**, nomalēm - **5%**
 Ceļa sega - **rekonstruēta pilnā biezumā**

- Satiksmes mezgli, krustojumi, pieslēgumi, nobrauktuves, stāvvietas**
- Tehniskajā projektā nav paredzēts slēgt kādu nobrauktuvi vai pieslēgumu;
 - Ērtības labā vairākiem nozīmīgiem krustojumiem tiek paredzētas kreisās nobraukšanas joslas;
 - Vairāki krustojumu nogriešanās rādiusi tiks uzlaboti, tā pat uzlabots tiks pieslēguma leņķis tranzīta ielai, tādā veidā uzlabojot satiksmes drošību un krustojuma pārredzamību.
 - Paredzēts izveidot īslaicīgās apstāšanās stāvvietas pie veikala „Elvi” smagajam kravas transportam;
- Inženierkomunikācijas**
- Tiek sakārtota lietuss ūdens izbūvējot lietuss ūdens kanalizāciju visā rekonstrukcijas posmā;
 - Esošais apgaismojums tiek rekonstruēts uz jaunu energoefektīvu LED tipa apgaismojumu;
 - Esošās inženierkomunikācijas tiek sakārtotas, aizsargātas un ja nepieciešams - rekonstruētas;
 - Sakaru komunikācijām tiek paredzēta atsevišķa kabeļu kanalizācija, lai perspektīvē varētu likvidēt visus gaisvadus;
- Gājēju un velosipēdistu celiņi**
- Visā rekonstrukcijas posmā gar ielas labo pusi paredzēta gājēju ietve, bet gar ielas kreiso pusi - apvienotais gājēju un velosipēdistu celiņš;
 - Gājēju ietves - betona bruģakmens segumā;
 - Apvienotais gājēju velociņš - asfaltbetona segumā;
 - Gājēju pārejas paredzētas sakārtot, apgaismot un aprīkot tā, lai tās būtu drošas ielu un krustojumu šķērsošanas vietas;
- Satiksmes organizācijas tehniskie līdzekļi**
- Rekonstrukcijas posmā paredzēts uzstādīt jaunas ceļa zīmes, uzklāt jaunu horizontālo apzīmējumu, bīstamākajos posmos uzstādīt drošības barjeras
- Apzaļumošana, labiekārtošana**
- Zaļajā zonā starp brauktuvi un gājēju celiņu ir paredzēti koku un krūmu stādījumi;
 - Pēc ielas rekonstrukcijas ir paredzēta zaļās zonas apzaļumošana ar daudzgadīgu zālāju.

IESPĒJA IZTEIKT VIEDOKĻUS UN PRIEKŠLIKUMUS:
 Sabiedrības informēšana par plānotiem rekonstrukcijas darbiem notiek laika posmā no 05.12.2012. līdz 23.12.2012. Rakstiskas atsauksmes (aptaujas anketas) lūdzam iesniegt līdz 23.12.2012. Skrundas novada pašvaldībā, Raiņa ielā 11

INFORMATĪVIE MATERIĀLI UN INFORMĀCIJA:
 Informatīvie materiāli apskatāmi Skrundas Novada pašvaldības ēkā Raiņa ielā 11, Attīstības nodaļā un Skrundā un mājas lapā www.skrundasnovads.lv